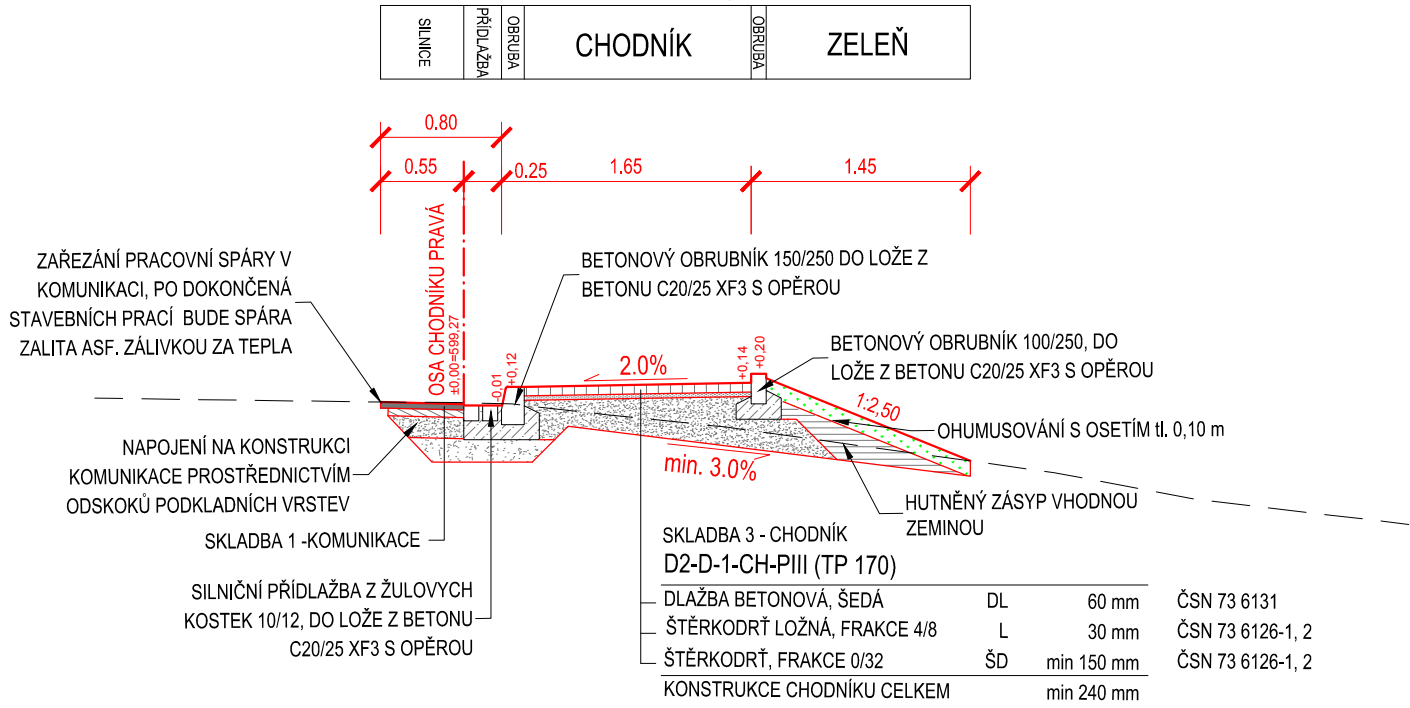


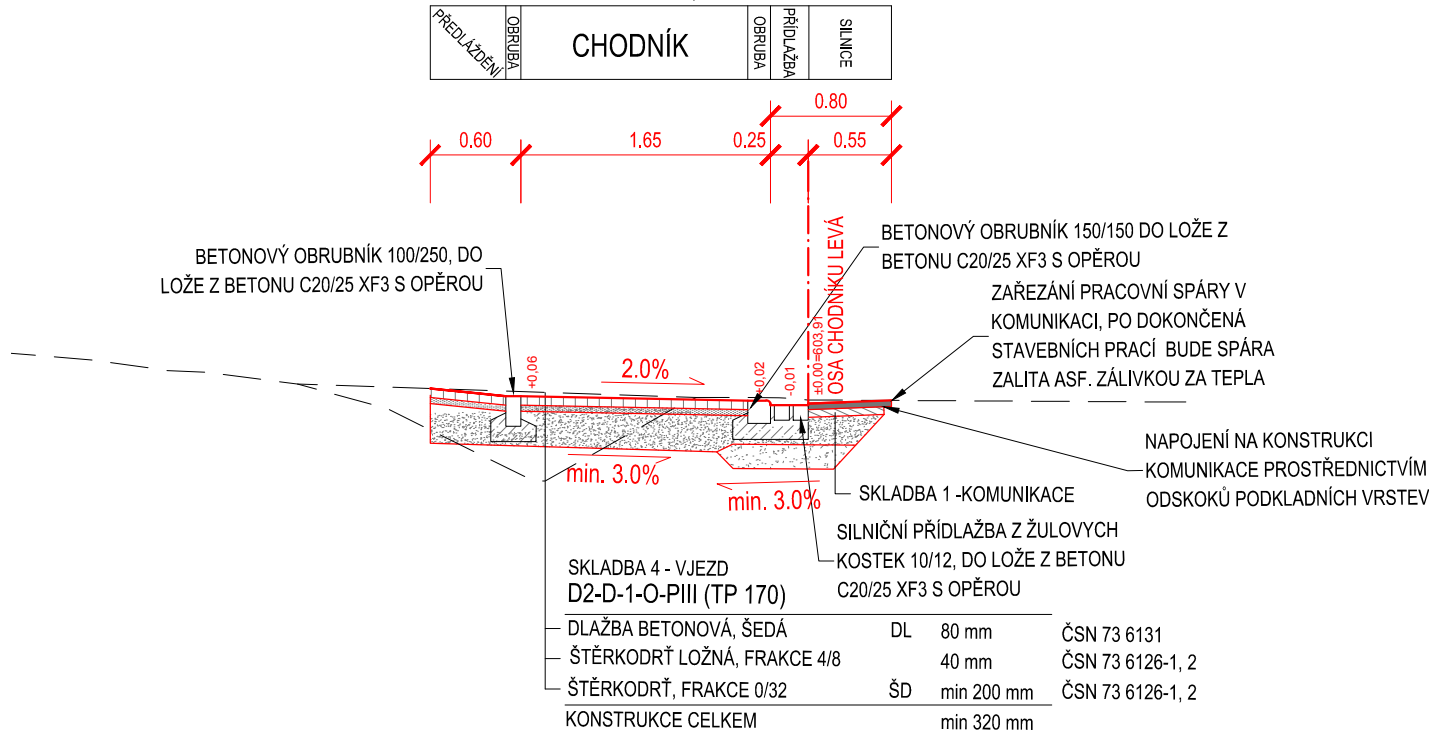
VZOROVÉ PŘÍČNÉ ŘEZY

1:50

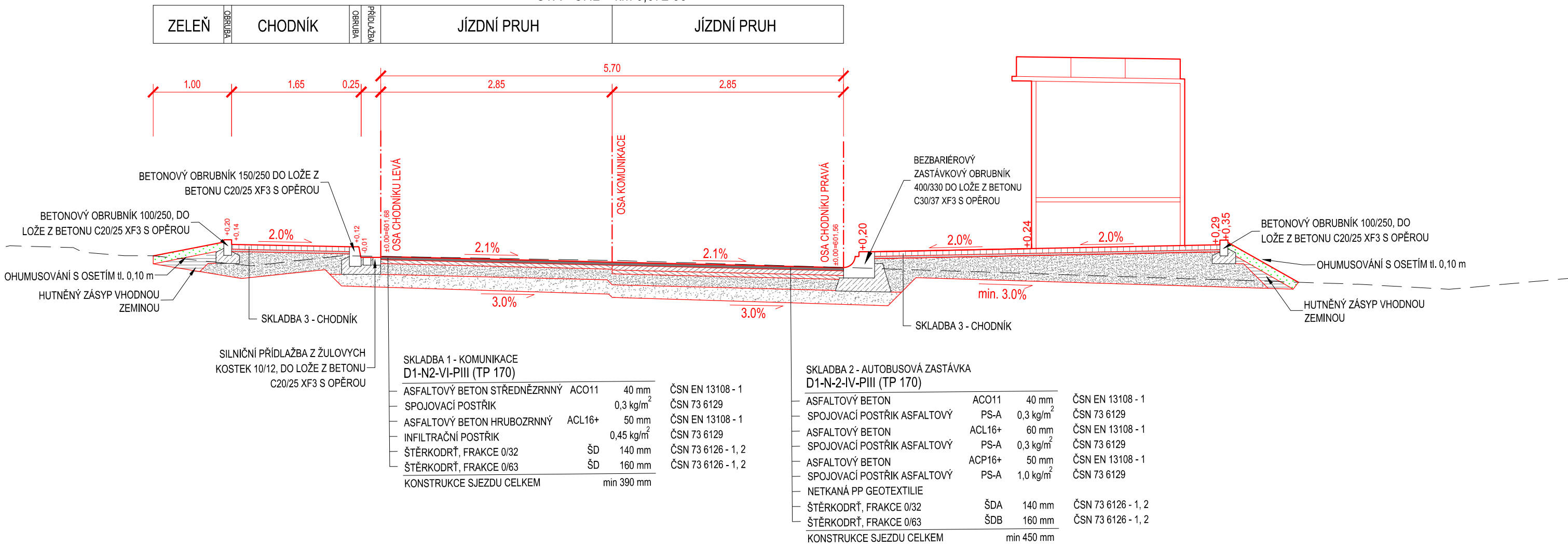
VZOROVÝ PŘÍČNÝ ŘEZ 1.
STA - CHP = km 0,340



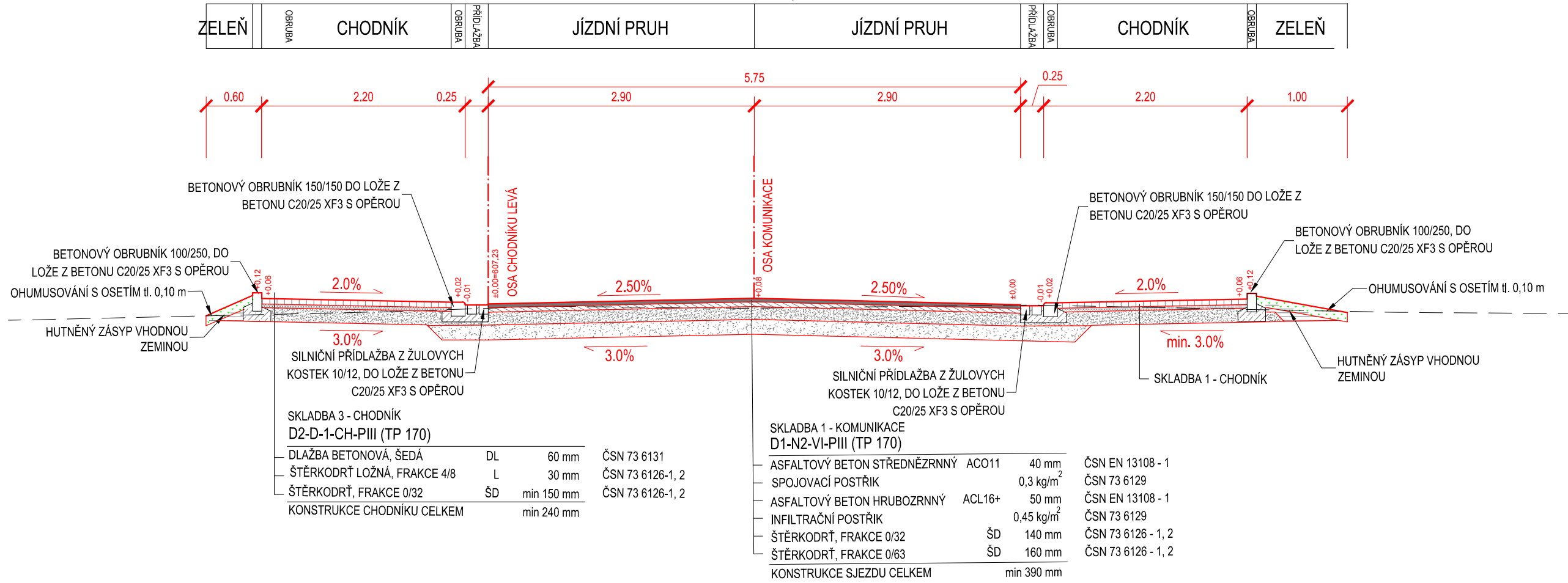
VZOROVÝ PŘÍČNÝ ŘEZ 3.
STA - CHL = km 0,320



VZOROVÝ PŘÍČNÝ ŘEZ 2.
STA - CHL = km 0,072 55



VZOROVÝ PŘÍČNÝ ŘEZ 5.
STA - CHL = km 0,560



Souřadnicový systém S-JTSK
Výškový systém B.p.v.

Vedoucí projektant ING. LUBOMÍR KONVIČNÝ	Zodpovědný projektant ING. LUBOMÍR KONVIČNÝ	Vypracoval ING. LUBOMÍR KONVIČNÝ	 DOPRAVNÍ PROJEKCE RÝMAŘOV	
INVESTOR: Město Rýmařov, IČ: 00296317, DIČ: CZ 00296317, náměstí Míru 1, 795 01 Rýmařov			DATUM	05/2022
ÚČEL: Projektová dokumentace pro provádění stavby			FORMÁT	3x2 A4
AKCE: Chodník Edrovice - Janovice, k. ú. Rýmařov			ÚČEL	DPS
			ČÍS.ZAKÁZKY	2126
			MĚŘITKO	1:50
ČÁST: D - dokumentace objektů a technických a technologických zařízení			ČÍSLO PARÉ	D.1.5
OBJEKT: SO101 - zpevněné plochy			ČÍSLO VÝKRESU	
PŘÍLOHA: VZOROVÉ PŘÍČNÉ ŘEZY				